



Vista panoramica
B.MAX



Descrizione

Nome della falesia "Belvedere" splendido panorama della parte nord del Lago di Garda, altrettanto belle sono le vie di questa falesia, bei buchi, boulderini, arrampicata d'intuito. Divisa in due settori completamente richiodati dal 2007 al 2009.

Accesso

Da Arco in macchina circa 6 km sulla strada statale 240 direzione Rovereto fino alla rotatoria di Nago. Il parcheggio ideale per lasciare la macchina è subito sopra la rotatoria (dietro al benzinario Agip). Dalla rotonda prima della discesa verso Torbole sulla destra, cartello segnavia che indica la falesia raggiungibile in 10 minuti. Imboccare la strada asfaltata in salita, dopo 50 metri continuare sulla stradina sterrata verso destra dove costeggia un'olivaia recintata. Dopo una breve discesa il sentiero continua in diagonale nel bosco fino a raggiungere la falesia.

Il primo settore che si incontra è nuovo, spittato in autunno 2015, tiri corti e facili. Sopra di esso si trova il settore B, sotto invece il settore A.

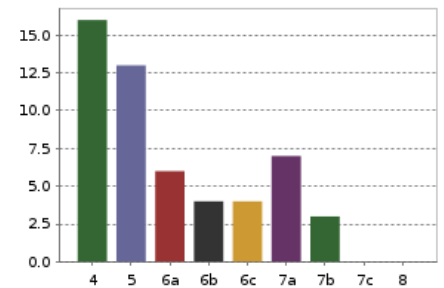
Galleria Falesia



Ampio parcheggio vicino rotatoria dietr..
Andrea Facchetti

Scheda Falesia

Sezione:	Trentino-Alto Adige
Località:	Nago Torbole - Belvedere
Numero Vie:	56
Altezza:	260 m
Tipo Roccia:	Tipologia della roccia: Calcarea bianca compatta. Da appoggiato a verticale e strapiombante.
Esposizione:	Esposizione del settore. Sud-Ovest.
Difficoltà:	13 / 220
Chiodatura:	Nomi dei chiodatori: L. Colò, L. Grasso, N. Festi, Stone, Collegio Guide Alpine del Trentino.
Bellezza:	★★★★☆
Logistica:	Negli anni passati si parcheggiava la macchina nelle banchine sulla strada che collega Nago ad Arco. Vista la pericolosità il comune ci ha messo il divieto di sosta. Di fronte, accanto al traliccio dell'alta tensione ci sono comunque dei parcheggi, ma pochi. In ogni caso prestare molta attenzione quando si attraversa si è in curva su strada molto trafficata.
Bibliografia:	Per maggiori info: della collana luoghi verticali, "Falesie di ARCO" edizioni Versante Sud.
Falesia Link:	Nago Torbole - Belvedere
Latitudine:	N 45.8807°
Longitudine:	E 10.8876°



Settori:
Settore B
Settore A

Settore B

Nago Torbole - Belvedere



Falesia Belvedere - Settore B
 Andrea Facchetti

Descrizione

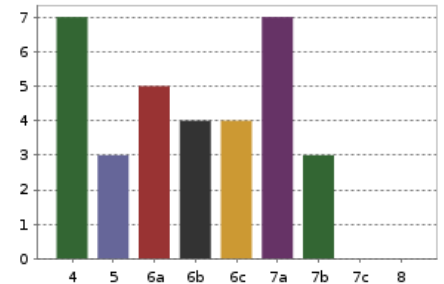
Questo settore presenta tiri più impegnativi.

Si sconsiglia nelle giornate ventose.

Sotto questo settore ci sono le nuove vie chiodate nel 2015, tiri molto facili (dal 4a al 5a, dal numero 27 alla 34) che si incontrano subito arrivati dal sentiero di avvicinamento.

Scheda Settore

Esposizione:	Sud/ovest
Chiodatura:	Nomi dei chiodatori: L. Colò, L. Grasso, N. Festi, Stone, Collegio Guide Alpine del Trentino.
Difficoltà:	13 / 220
Bellezza:	★★★★☆
Numero Vie:	34
Falesia Link:	Settore B
Latitudine:	N 45.8808°
Longitudine:	E 10.8882°



Scheda Vie

N.	Nome	Lunghezza	Grado	Note	N. Chiodi	Tipo
1	Ora	15 m	3a	/	/	/
2	Peler	10 m	4c	/	/	/
3	Ponale	22 m	6a	/	/	/
4	Spettacolo	22 m	6a+	/	/	/
5	Piccola chimera	22 m	5c	/	/	/
6	Via del biscotto	23 m	6a+	/	/	/
7	Patatina frita	24 m	6b	/	/	/
8	Renato butta la pasta	24 m	6b+	/	/	/
9	Zucchina trafelata	20 m	6a	/	/	/
10	Fini flambée	15 m	7a+	/	/	/
11	Zorro in condotta	13 m	6c	/	/	/
12	Si badrone	14 m	7a	/	/	/
13	Nacquimo forti	16 m	7a+	/	/	/
14	Loro del Reno	15 m	6c+	/	/	/
15	Bastiamola li	16 m	7a	/	/	leggermente

N.	Nome	Lunghezza	Grado	Note	N. Chiodi	Tipo
						strapiombante
16	Warm up	16 m	6b	/	/	/
17	Pea Brain	16 m	7a	/	/	/
18	Apepoker	16 m	7a+	/	/	/
19	Cave Cannam	16 m	7b+	/	/	/
20	Last train home	16 m	7b+	/	/	/
21	Povero gatto	15 m	7b+	/	/	/
22	Urlo del vento	14 m	7a	/	/	/
23	Val di Non	19 m	6c+	/	/	/
24	Il dolce	18 m	6c	/	/	/
25	Caffè espresso	18 m	6b+	/	/	/
26	Balinot	10 m	6a	/	/	/
27	Mercurio	10 m	4a	/	/	/
28	Venere	10 m	4a	/	/	/
29	Terra	10 m	4a	/	/	/
30	Marte	10 m	4b	/	/	/
31	Giove	10 m	4c	/	/	/
32	Saturno	10 m	4c	/	/	/
33	Urano	10 m	5a	/	/	/
34	Nettuno	10 m	5a	/	/	/

Settore A

Nago Torbole - Belvedere

Descrizione

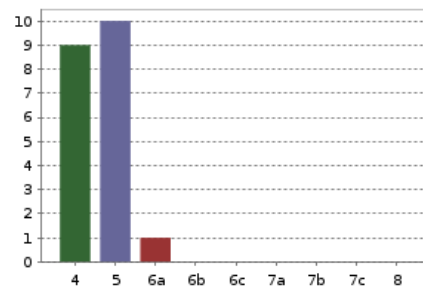
Questo settore è adatto ai principianti, chiodatura ravvicinata.

Accesso

Arrivati dal sentiero che vi porta al settore alto, settore B, continuare in discesa nel bosco (meno di 5 minuti)

Scheda Settore

Esposizione:	Sud/ovest
Chiodatura:	Nomi dei chiodatori: L. Colò, L. Grasso, N. Festi, Stone, Collegio Guide Alpine del Trentino.
Difficoltà:	15 / 130
Bellezza:	★★★★☆
Numero Vie:	22
Falesia Link:	Settore A
Latitudine:	N 45.8806°
Longitudine:	E 10.8872°



Scheda Vie

N.	Nome	Lunghezza	Grado	Note	N. Chiodi	Tipo
1	La prima	12 m	5a	ottimi appigli	/	/
2	Senza nome	12 m	3b	facile tiro su grandi appigli	/	/
3	Aspiranti 07	12 m	3c	tiro facile su grandi appigli	/	/
4	Fessa	12 m	5a	divertente lama	/	/
5	Equilibrio	12 m	5c	piccolo tettino poi aderenza	/	/
6	Alegher	15 m	5a	divertente su appiglioni con allungo f	/	/
7	Dog fish	15 m	6a	passi delicati	/	/
8	El maister	12 m	5b	bel tiro su grandi blocchi	/	/
9	Campi elisi	12 m	5b	serie di allunghi su muretto vertic	/	/
10	Quinto	10 m	5b	continuità su muretto compatto	/	/
11	Storch	8 m	5b	movimento centrale delicato	/	/
12	100 teste	10 m	5a	facile su grandi lame	/	/
13	Poer	8 m	5c	passo singolo	/	/
14	Primier	10 m	4b	tiro singolo su grandi lame	/	/
15	Fassan	10 m	4c	grandi buchi aderenza a metà	/	/
16	Tallian	12 m	4a	grandi buchi	/	/
17	Primi passi	13 m	4a	/	/	/
18	Provaci	13 m	4a	/	/	/
19	Il monaco cinese	10 m	4a	uscita delicata su svassi	/	/
20	Il monaco ubbidiente	12 m	4b	uscita delicata su svassi	/	/
21	lidia	12 m	4a+	bello su roccia ottima	/	/
22	dolli	12 m	4a+	bello su roccia ottima	/	/