



Settore destro

Martina

<https://avevolevertigini.com/>



Descrizione

La falesia del Piccolo Lagazuoi (gruppo del Fanis), si trova nei pressi del passo Falzarego, al confine fra Trentino e Veneto (provincia di Belluno).

Accesso

Proveniendo dalla val Badia, salire a San Cassiano, poi passo Valparola; parcheggiare alla funivia. Proveniendo da Cortina, salire in direzione del passo Falzarego (splendida vista sulle Tofane, Cinque Torri, Falzarego, Averau). Dal parcheggio, scendere verso la capanna degli Alpini, poi proseguire sul sentiero 402 per circa 30'. Se non trovate l'indicazione che porta alla falesia, orientatevi con la fotografia: troverete facilmente la torre.

Galleria Falesia



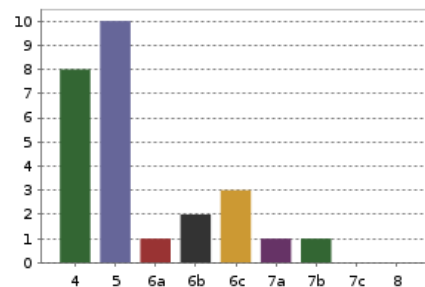
Arrivo alla falesia

Martina

<https://avevolevertigini.com/>

Scheda Falesia

Sezione:	Veneto
Località:	Piccolo Lagazuoi
Numero Vie:	27
Altezza:	2300 m
Tipo Roccia:	Dolomia.
Esposizione:	Completamente a sud. Data l'altitudine, attenzione alle giornate estive particolarmente assolate.
Difficoltà:	19 / 210
Chiodatura:	Buona e sufficiente per arrampicare in tranquillità.
Bellezza:	☆☆☆☆☆☆
Logistica:	Comoda passeggiata di avvicinamento. Possibilità di ristoro presso il passo Falzarego e zone limitrofe.
Falesia Link:	Piccolo Lagazuoi
Latitudine:	N 46.5248°
Longitudine:	E 12.0132°



Settori:

Settore Centrale
Settore Destro
Settore Sinistro
Settore Torre

Settore Centrale

Piccolo Lagazuoi

Descrizione

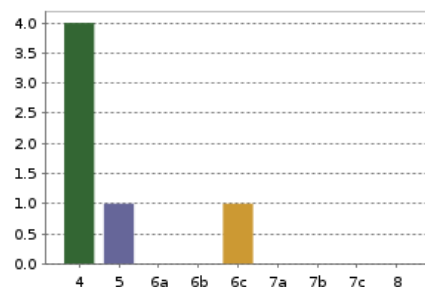
Si trova dietro alla torre, sulla parete del Lagazuoi.

Accesso

Come da descrizione generale.

Scheda Settore

Esposizione: sud.
Chiodatura: Buona e sufficiente per arrampicare in tranquillità.
Difficoltà: 19 / 170
Bellezza: ★★★★★
Numero Vie: 6
Falesia Link: [Settore Centrale](#)
Latitudine: N 46.5248°
Longitudine: E 12.0132°



Scheda Vie

N.	Nome	Lunghezza	Grado	Note	N. Chiodi	Tipo
1	Grigio perla	/	4a	/	/	/
2	Too easy	/	4a	/	/	/
3	Il tasso	/	4a	/	/	/
4	Marcolino	/	4b	/	/	/
5	No pain	/	5c	/	/	/
6	No game	/	6c	/	/	/

Settore Destro

Piccolo Lagazuoi

Descrizione

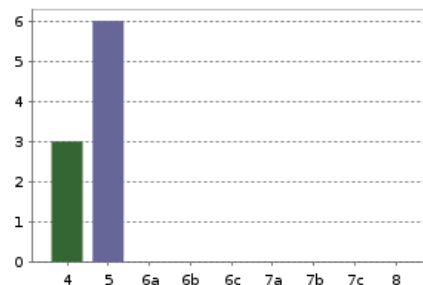
Come dice il nome...

Accesso

Come da descrizione generale.

Scheda Settore

Esposizione: sud.
Chiodatura: Buona e sufficiente per arrampicare in tranquillità.
Difficoltà: 30 / 110
Bellezza: ★★★★★☆
Numero Vie: 9
Falesia Link: [Settore Destro](#)
Latitudine: N 46.5248°
Longitudine: E 12.0132°



Scheda Vie

N.	Nome	Lunghezza	Grado	Note	N. Chiodi	Tipo
1	Katrin	/	4b	/	/	/
2	Michal	/	4b	/	/	/
3	Machal	/	4c	/	/	/
4	Daniela	/	5b	/	/	/
5	Renato	/	5b	/	/	/
6	Campanule	/	5b	/	/	/
7	Troppe moto	/	5b	/	/	/
8	Malta roof	/	5b	/	/	/
9	Un passo	/	5c	/	/	/

Settore Sinistro

Piccolo Lagazuoi

Descrizione

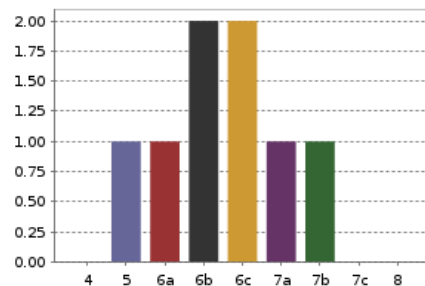
Le vie hanno ordinamento numerico sa sx a dx: le prime due si trovano oltre la galleria (in fase di ristrutturazione-2011).

Accesso

Come da descrizione generale.

Scheda Settore

Esposizione: sud.
Chiodatura: Buona e sufficiente per arrampicare in tranquillità.
Difficoltà: 90 / 210
Bellezza: ★★☆☆☆☆
Numero Vie: 9
Falesia Link: [Settore Sinistro](#)
Latitudine: N 46.5248°
Longitudine: E 12.0132°



Scheda Vie

N.	Nome	Lunghezza	Grado	Note	N. Chiodi	Tipo
1	Martini	/	5b	/	/	/
2	On the Rocks	/	6b	/	/	/
3	My Way	/	6a	/	/	/
4	Dake san	/	6c	/	/	/
5	Tesorino	/	6b	/	/	/
6	Yellow wall	/	6c+	/	/	/
7	War games	/	7a+	/	/	/
8	Hazard	/	7b	/	/	/
9	Dolomite	/	/	/	/	/

Settore Torre

Piccolo Lagazuoi

Descrizione

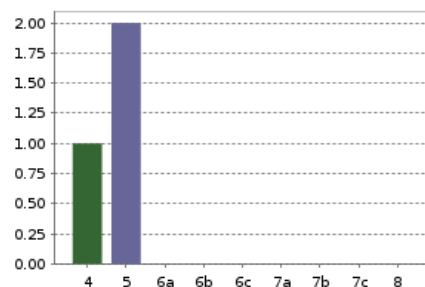
E' il settore più evidente, quello che contraddistingue la falesia.

Accesso

Come da descrizione generale.

Scheda Settore

Esposizione: sud.
Chiodatura: Buona e sufficiente per arrampicare in tranquillità.
Difficoltà: 50 / 110
Bellezza: ★★★★★
Numero Vie: 3
Falesia Link: [Settore Torre](#)
Latitudine: N 46.5248°
Longitudine: E 12.0132°



Scheda Vie

N.	Nome	Lunghezza	Grado	Note	N. Chiodi	Tipo
1	Buona notte	/	4c	/	/	/
2	Miwa san	/	5b	/	/	/
3	Szwindel	/	5c	/	/	/