



### **Descrizione**

Bellissima falesia poco conosciuta. L'Orto propone due muri verticali molto compatti. Su quello di dx (settore alto) si trovano le vie più difficili mentre sul muro di sx (settore basso) ci sono quelle più semplici. Pochi i gradi per i più esperti. Immersa nel bosco lontana da macchine e rumori. Vista la sua esposizione leggermente verso nord questa falesia è adatta anche nelle giornate più calde.

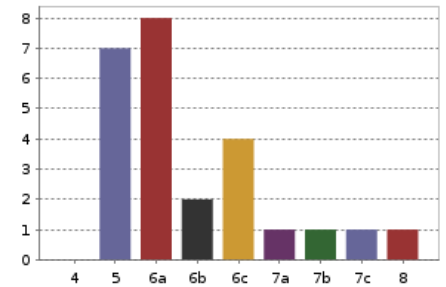
Si consiglia l'uso del casco, sopra la falesia ci sono dei boschi dove cadono alcuni sassi.

### **Accesso**

Dalla città di Arco seguire le indicazioni Laghel-Castello di Arco. La strada comincia a salire costeggiando le antiche mura fino ad arrivare ad un bivio e un parcheggio immerso negli ulivi, si continua a destra su strada a senso unico passando tra coltivazioni di ulivi fino ad arrivare alla Chiesetta S. Maria di Laghel. Qui c'è posto per lasciare la macchina.

## Scheda Falesia

<b>Sezione:</b>	Trentino-Alto Adige
<b>Località:</b>	Arco - L'Orto (Laghel)
<b>Numero Vie:</b>	28
<b>Altezza:</b>	380 m
<b>Tipo Roccia:</b>	placca grigia appoggiata - muri verticali molto compatti
<b>Esposizione:</b>	Nord est, ideale nei periodi caldi quando si scala volentieri all'ombra.
<b>Difficoltà:</b>	70 / 260
<b>Chiodatura:</b>	F. Bassoli, N. Tarolli, M. Zanni, A. Giuliani, altri.
<b>Bellezza:</b>	★★★★☆
<b>Logistica:</b>	La falesia si trova su proprietà privata. Attenzione ai sassi che talvolta cadono dal verticale bosco soprastante. Per questo si consiglia il casco.
<b>Falesia Link:</b>	<a href="#">Arco - L'Orto (Laghel)</a>
<b>Latitudine:</b>	N 45.9323°
<b>Longitudine:</b>	E 10.8778°

**Settori:**

Settore A - Basso

Settore B - Alto

## Settore A - Basso

### Arco - L'Orto (Laghel)



Falesia L'orto - settore basso  
 Andrea Facchetti

#### Descrizione

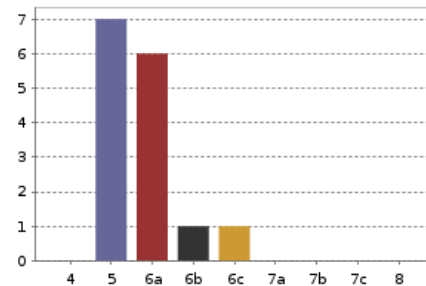
Questo è il settore più facile e vista la presenza di molti tiri semplici la rendono molto appetibile per principianti e climber poco allenati. La chiodatura non è ravvicinata. Si consiglia l'uso del casco, la falesia è sovrastata da ripidi boschi con fasce rocciose.

#### Accesso

Dal parcheggio prendere la ripida strada in salita sulla sinistra che dopo alcune curve spiana e prosegue per alcune centinaia di metri passando per campi di viti e ulivi. Dopo circa 10 minuti di camminata si arriva a un'altra breve salita e parte il sentiero "Monte Casale 408" sulla sinistra (poco prima di una casa). Seguire questo sentiero e dopo una ventina di metri alla prima svolta a destra continuare dritti (ometto), la traccia sale ripida e in 5 minuti si arriva alla falesia al settore alto.

### Scheda Settore

**Esposizione:** Nord est  
**Chiodatura:** F. Bassoli, N. Tarolli, M. Zanni, A. Giuliani, altri.  
**Difficoltà:** 70 / 180  
**Bellezza:** ★★☆☆☆☆  
**Numero Vie:** 16  
**Falesia Link:** [Settore A - Basso](#)  
**Latitudine:** N 45.9320°  
**Longitudine:** E 10.8781°



### Scheda Vie

N.	Nome	Lunghezza	Grado	Note	N. Chiodi	Tipo
1	Lucanica	13 m	6a+	/	/	/
2	Barbabetole	13 m	6b+	/	/	/
3	Bietole	13 m	6c+	/	/	/
4	Scarola	14 m	6a+	/	/	/
5	Sedano	14 m	5c	/	/	/
6	Piselli	14 m	5c	/	/	/

## Arco - L'Orto (Laghel)

N.	Nome	Lunghezza	Grado	Note	N. Chiodi	Tipo
7	Rucola	17 m	5b	/	/	/
8	Zucchine	17 m	5b	/	/	/
9	Rapa rossa	16 m	5c	Piccola placca con piccole tacche alla fine	/	/
10	Rapanello	14 m	5c	Piccola placca con piccole tacche alla fine	/	/
11	Lampascioni	10 m	5a	/	/	/
12	Melanzana	18 m	6a	Placca finale per andare in catena	/	/
13	Zigole	17 m	6a	Bellissimo boulder iniziale, tacche per uscire dalla pancia!	/	/
14	Spinaci	14 m	6a	/	/	/
15	Rapa	14 m	6a	/	/	/
16	Project	40 m	/	/	/	/

## Settore B - Alto

### Arco - L'Orto (Laghel)



Falesia L'orto - Settore alto  
Andrea Facchetti

#### Descrizione

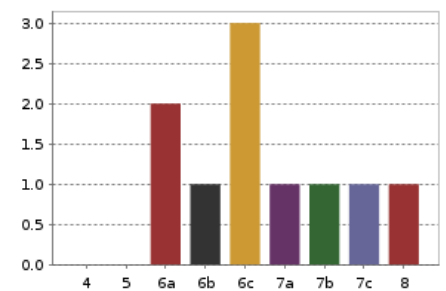
Arrampicata prevalentemente su placca.  
Si consiglia l'uso del casco, la falesia è sovrastata da ripidi boschi con fasce rocciose.

#### Accesso

Dal parcheggio prendere la ripida strada in salita sulla sinistra che dopo alcune curve spiana e prosegue per alcune centinaia di metri passando per campi di viti e ulivi. Dopo circa 10 minuti di camminata si arriva a un'altra breve salita e parte il sentiero "Monte Casale 408" sulla sinistra (poco prima di una casa). Seguire questo sentiero e dopo una ventina di metri alla prima svolta a destra continuare dritti (ometto), la traccia sale ripida e in 5 minuti si arriva alla falesia al settore alto.

### Scheda Settore

<b>Esposizione:</b>	Nord / est
<b>Chiodatura:</b>	F. Bassoli, N. Tarolli, M. Zanni, A. Giuliani, altri.
<b>Difficoltà:</b>	130 / 260
<b>Bellezza:</b>	★★★★☆☆
<b>Numero Vie:</b>	12
<b>Falesia Link:</b>	<a href="#">Settore B - Alto</a>
<b>Latitudine:</b>	N 45.9326°
<b>Longitudine:</b>	E 10.8774°



### Scheda Vie

N.	Nome	Lunghezza	Grado	Note	N. Chiodi	Tipo
1	Broccoli	22 m	6c	/	/	/
2	Nosioi	22 m	7b	/	/	/
3	Radicchio	25 m	7c+	/	/	/
4	N.N.	25 m	8a+	/	/	/
5	Sedanorapa	23 m	6c+	/	/	/
6	Patate	23 m	7a	/	/	/
7	Carote	23 m	6c	/	/	/

## Arco - L'Orto (Laghel)

<b>N.</b>	<b>Nome</b>	<b>Lunghezza</b>	<b>Grado</b>	<b>Note</b>	<b>N. Chiodi</b>	<b>Tipo</b>
8	Project	22 m	/	/	/	/
9	Project	22 m	/	/	/	/
10	Coste	13 m	6a	/	/	/
11	Peperoncino	18 m	6b+	/	/	/
12	Verza	17 m	6a+	/	/	/